






Утверждена:
Постановлением Администрации
муниципального образования
"Хиславичский район"
от 23.06.2021 № 542

**Схема расположения
земельного участка на кадастровом плане (карте) территории**
кадастровый квартал 67:22:1260101



Масштаб 1:2000

Условные обозначения:

-  формируемый земельный участок;
-  граница кадастрового квартала;
-  граница земельного участка, установленная в соответствии федеральным законодательством, включенная в ГКН

Площадь земельного участка :2500 кв.м

Обозначение характерных точек границ	Координаты, м	
	Х	у
н1	381938.12	1219574.36
н2	381956.66	1219595.16
н3	381897.23	1219654.49
н4	381875.98	1219630.97