ПРАВИЛА ЗЕМЛЕПОЛЬЗОВАНИЯ И ЗАСТРОЙКИ КОРЗОВСКОГО СЕЛЬСКОГО ПОСЕЛЕНИЯ ХИСЛАВИЧСКОГО РАЙОНА СМОЛЕНСКОЙ ОБЛАСТИ

Карта градостроительного зонирования. М 1:5000.

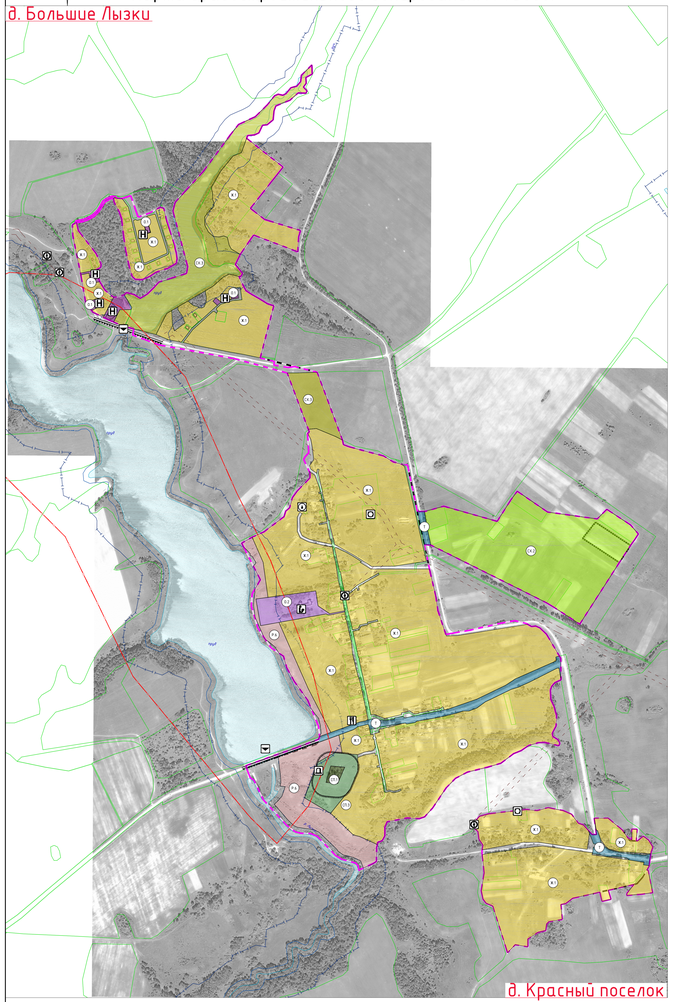

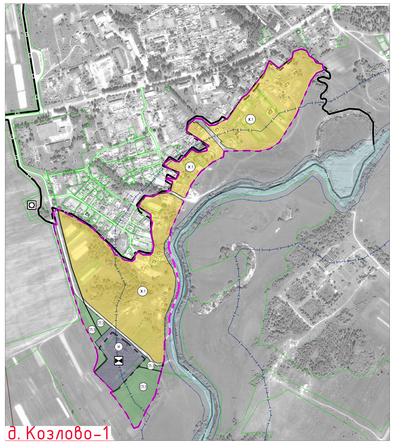

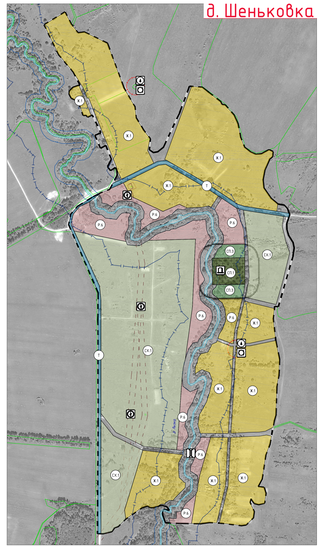

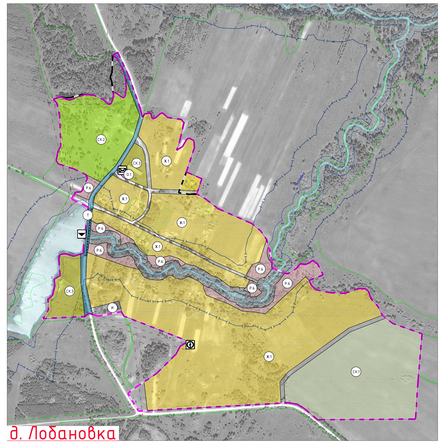

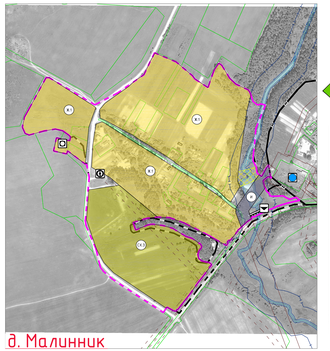

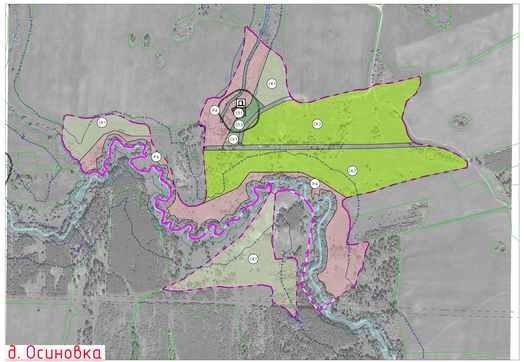

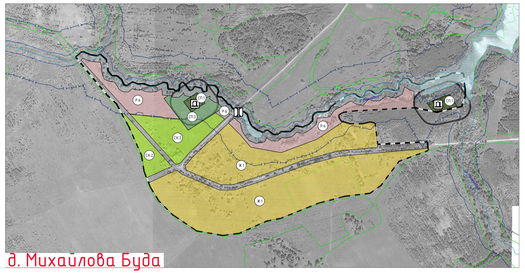

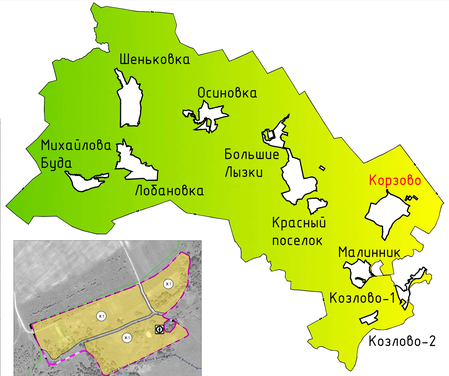

Условные обозначения

суц.	проект.	
		Границы
		граница сельского поселения
		граница населенного пункта
		Границы территориальных зон населенных пунктов
		Жилые зоны
		Ж.1 – зона застройки индивидуальными жилыми домами
		Ж.2 – зона застройки малоэтажными жилыми домами (до 4 этажей, включая мансардный)
		СОД – зона специальной и общественно-деловой застройки
		Общественно-деловые зоны
		О.1 – многофункциональная общественно-деловая зона
		О.2 – зона специализированной общественной застройки
		Производственные зоны, зоны инженерной и транспортной инфраструктур
		П.1 – производственная зона
		Т – зона транспортной инфраструктуры
		И – зона инженерной инфраструктуры
		Зоны сельскохозяйственного использования
		СХ.1 – зона сельскохозяйственных угодий
		СХ.2 – зона садоводческих, огороднических или дачных некоммерческих объединений граждан
		СХ.3 – производственная зона сельскохозяйственных предприятий
		Зоны рекреационного назначения
		Р.1 – зона озелененных территорий общего пользования (лесопарки, парки, сады, скверы, бульвары, заповедные леса)
		Р.6 – иные рекреационные зоны
		Зоны специального назначения
		СП.1 – зона кладбищ
		СП.3 – зона озелененных территорий специального назначения
		Объекты образования и науки
		дошкольная образовательная организация
		общеобразовательная организация
		Объекты культуры и искусства
		объект культурно-просветительного назначения
		объект культурно-досугового (клубного) типа
		Объекты здравоохранения
		обособленное структурное подразделение медицинской организации, оказывающей первичную медико-санитарную помощь
		Объекты отдыха и туризма
		гостиницы и аналогичные коллективные средства размещения
		Прочие объекты обслуживания
		административное здание
		объект религиозной организации (объединения)
		объекты торговли, общественного питания

суц.	проект.	
		Предприятия и объекты добывающей и обрабатывающей промышленности
		предприятие по обработке древесины, производству изделий из дерева
		Предприятия и объекты сельского и лесного хозяйства, рыболовства и рыбоводства
		предприятие по разведению молочного крупного рогатого скота, производство сырого молока
		Прочие объекты, связанные с производственной деятельностью
		объект, связанный с производственной деятельностью
		Объекты утилизации, обезвреживания, размещения отходов производства и потребления
		объект утилизации, уничтожения биологических отходов
		Остановочные пункты общественного пассажирского транспорта
		остановочный пункт
		Искусственные дорожные сооружения
		мостовое сооружение
		Электрические подстанции
		электрическая подстанция 110 кВ
		трансформаторная подстанция (ТП)
		Объекты добычи и транспортировки газа
		пункт редуцирования газа (ПРГ)
		Объекты водоснабжения
		водонапорная башня
		артезианская скважина
		Объекты водоотведения
		очистные сооружения (КОС)
		Объекты связи
		объекты почтовой связи
		Гидротехнические сооружения
		рекультивационные и дноуглубительные гидротехнические сооружения
		Места погребения
		кладбище
		Объекты культурного наследия (ОКН)
		памятник
		достопримечательное место
		номер (ОКН согласно Том 3)
		Границы зон с особыми условиями использования территорий
		санитарно-защитная зона предприятий, сооружений и иных объектов
		охранная зона инженерных коммуникаций
		охранная зона, рекомендуемая к внесению в ЕГРН
		санитарно-защитная зона от скотомогильников
		водоохранная зона
		береговая полоса
		первый пояс зоны санитарной охраны источников водоснабжения
		второй пояс зоны санитарной охраны источника водоснабжения
		третий пояс зоны санитарной охраны источника водоснабжения
		зона затопления
		Поверхностные водные объекты
		водоток (река, ручей, канал)
		водоем (озеро, пруд, обводненный карьер, водохранилище)
		границы земельных участков, сведения о которых содержатся в ЕГРН
		территории объектов учета

					Муниципальный контракт № 002/20 от 07.04.2020 г. ПЗЗ-3	
Изм.	Кол.уч.	Лист	N док.	Подп.	Дата	Генеральный план и правила землепользования и застройки муниципального образования Корзовского сельского поселения Хиславичского района Смоленской области
ГИП			Якубовский			Правила землепользования и застройки — Стадия: П; Лист: 3; Листов: 3
Разработал			Кирьянова			Карта градостроительного зонирования поселения М 1:5000
Н. контр.			Волкова			Общество с ограниченной ответственностью «Проектная организация «Альтернатива»