ПРАВИЛА ЗЕМЛЕПОЛЬЗОВАНИЯ И ЗАСТРОЙКИ КОРЗОВСКОГО СЕЛЬСКОГО ПОСЕЛЕНИЯ ХИСЛАВИЧСКОГО РАЙОНА СМОЛЕНСКОЙ ОБЛАСТИ

Карта градостроительного зонирования. М 1:5000.

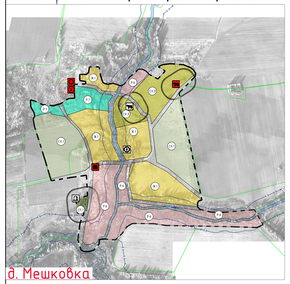

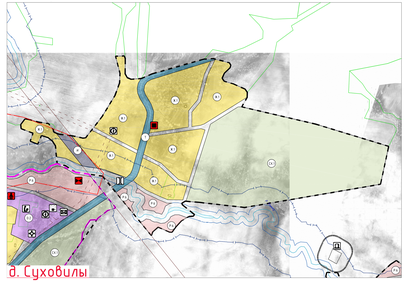

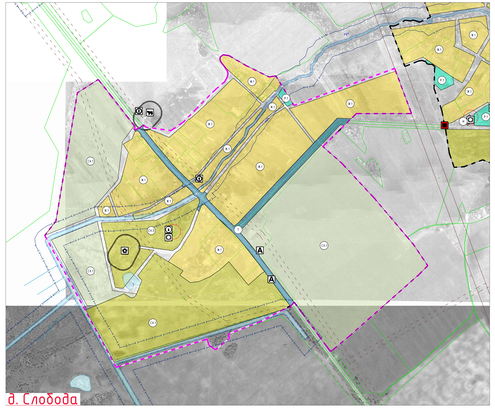

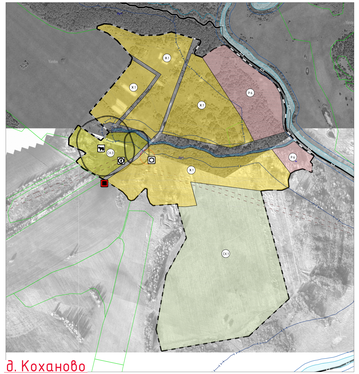

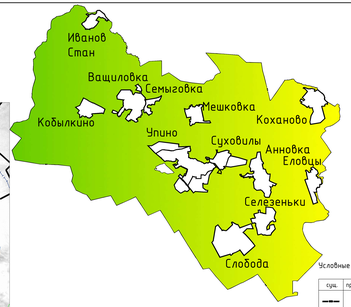

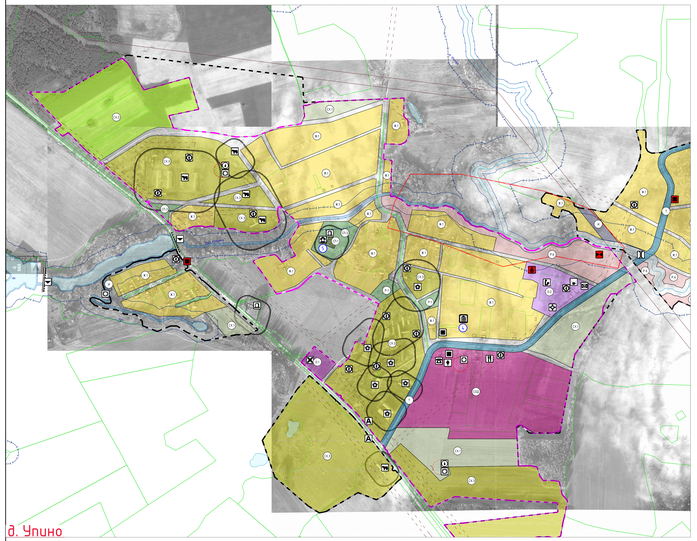

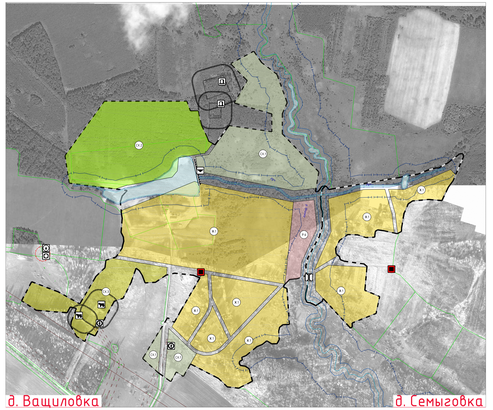

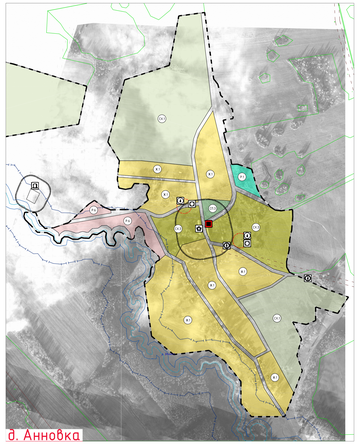

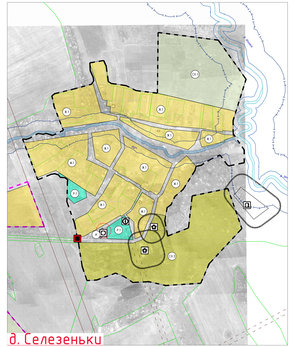

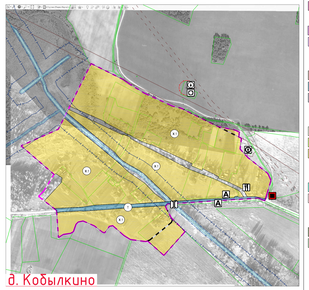

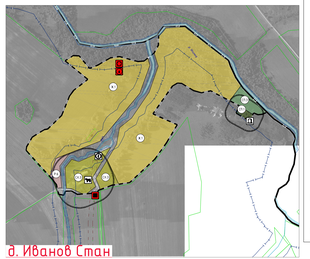

Условные обозначения

суц.	проект.	
		Границы
		граница сельского поселения
		граница населенного пункта
		Границы территориальных зон населенных пунктов
		Жилые зоны
		Ж 1 - зона застройки индивидуальными жилыми домами
		Ж 2 - зона застройки малоэтажными жилыми домами (до 4 этажей, включая мансардный)
		СО2 - зона смешанного и общественно-делового застройки
		Общественно-деловые зоны
		О 1 - многофункциональная общественно-деловая зона
		О 2 - зона специализированной общественной застройки
		Производственные зоны, зоны инженерной и транспортной инфраструктуры
		П 1 - производственная зона
		Т - зона транспортной инфраструктуры
		И - зона инженерной инфраструктуры
		Зоны сельскохозяйственного использования
		СХ 1 - зона сельскохозяйственных угодий
		СХ 2 - зона сельбищенная, сезонного или дачных некоммерческих объединений граждан
		СХ 3 - производственная зона сельскохозяйственных предприятий
		Зоны рекреационного назначения
		Р 1 - зона озеленения территорий общего пользования (скверы, парки, сады, сквер, бульвар, городские леса)
		Р 6 - зона рекреационных зон
		Зоны специального назначения
		СП 1 - зона кладбищ
		СП 3 - зона озеленения территорий специального назначения
		Объекты образования и науки
		дошкольная образовательная организация
		общеобразовательная организация
		Объекты культуры и искусства
		объект культурно-просветительного назначения
		объект культурно-досугового (клубного) типа
		Объекты здравоохранения
		обособленное структурное подразделение медицинской организации, оказывающей первичную медико-санитарную помощь
		Объекты отдыха и туризма
		гостиницы и аналогичные коллективные средства размещения
		Прочие объекты обслуживания
		административные здания
		объект религиозного организации (объединений)
		объекты торговли, общественного питания
		Предприятия и объекты добывающей и обрабатывающей промышленности
		предприятия по обработке древесины, производству изделий из дерева
		Предприятия и объекты сельского и лесного хозяйства, рыбоводства и рыбоводства
		предприятия по разведению молочного крупного рогатого скота, производство сырого молока
		Прочие объекты, связанные с производственной деятельностью
		объекты, связанные с производственной деятельностью
		Объекты утилизации, обезвреживания, размещения отходов производства и потребления
		объекты утилизации, размещения биологических отходов
		Остановочные пункты общественного пассажирского транспорта
		остановочный пункт
		Искусственные дорожные сооружения
		мостовое сооружение
		Электрические подстанции
		электрическая подстанция 110 кВ
		трансформаторная подстанция (ТП)
		Объекты добычи и транспортировки газа
		пункт редуцирования газа (ПРГ)
		Объекты водоснабжения
		водонапорная башня
		артезианская скважина
		Объекты водоотведения
		очистные сооружения (КОС)
		Объекты связи
		объекты почтовой связи
		Гидротехнические сооружения
		рекреационные и выборочные гидротехнические сооружения
		Места погребения
		кладбище
		Объекты культурного наследия (ОКН)
		памятник
		достопримечательное место
		номер ОКН согласно Том 3
		Границы зон с особыми условиями использования территорий
		санитарно-защитная зона предприятий, сооружений и иных объектов
		охранная зона инженерных коммуникаций
		охранная зона, рекомендуемая к внесению в ЕГРН
		санитарно-защитные зоны от скотомогильников
		водоохранная зона
		береговая полоса
		первый пояс зоны санитарной охраны источников водоснабжения
		второй пояс зоны санитарной охраны источника водоснабжения
		третий пояс зоны санитарной охраны источника водоснабжения
		зона затопления
		Поверхностные водные объекты
		водотоки (реки, ручьи, каналы)
		водоемы (озера, пруд, обводненный карьер, водохранилище)
		границы земельных участков, сведения о которых содержатся в ЕГРН
		территории Иванского учета

Изм.	Кол.уч.	Лист	N док.	Подп.	Дата			
Разработал		Ивановская				Стадия	Лист	Листов
Утверждено		Ивановская				П	2	3
Н.контр.		Шилкина						

Муниципальный контракт № 0312100 от 10.06.2020 г. ПЗЗ-2

Генеральное план сельского поселения и правила землепользования и застройки Корзовского сельского поселения Хиславичского района Смоленской области

Правила землепользования и застройки

Карта градостроительного зонирования населенных пунктов

Муниципальное унитарное предприятие «Институт территориального планирования «Проектстройинвест»