

СХ

Утверждена

Схема расположения земельного участка на кадастровом плане территории

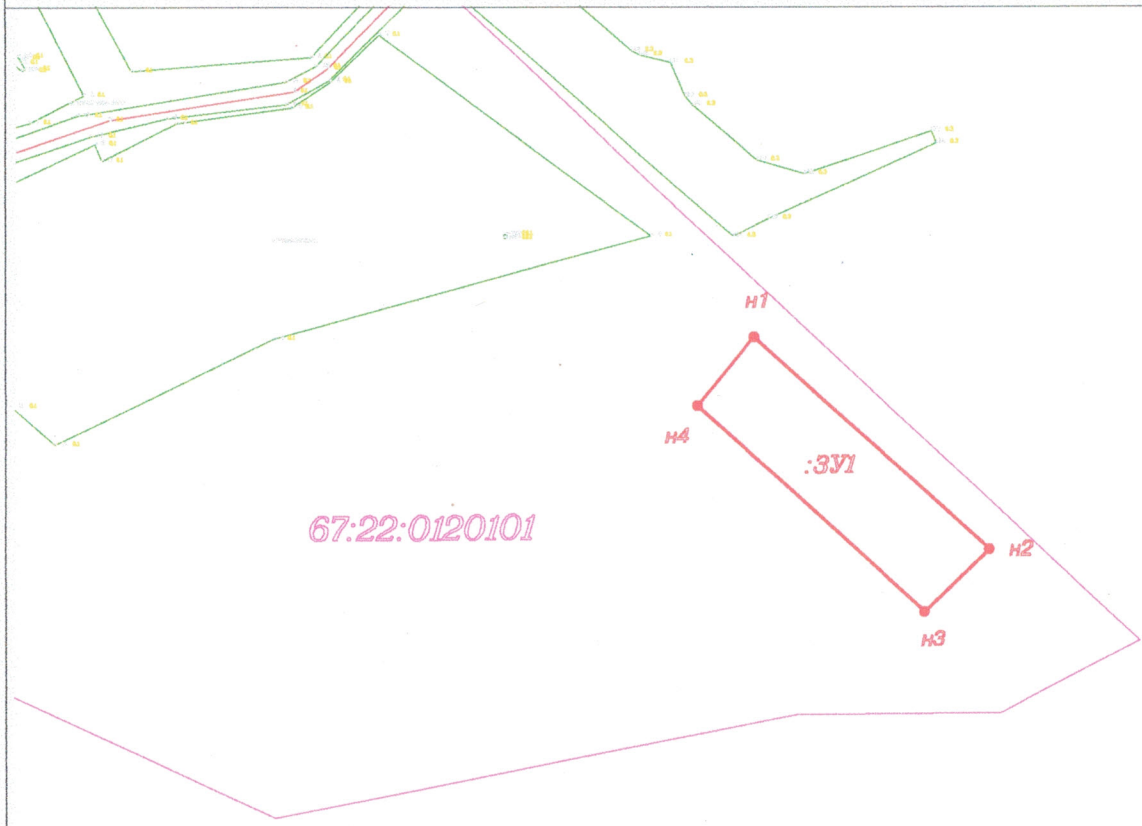
от _____ № _____

Местоположение: Российская Федерация, Смоленская область, Хиславичский район, Корзовское сельское поселение, д. Упино

Условный номер земельного участка: 67:22:0120101:3У1


Площадь земельного участка: 1943 м²

Обозначение характерных точек границ	Система координат МСН-87		
	X	Y	Z
1	2	3	
n1	401171.45	1223829.91	
n2	401115.16	1223829.33	
n3	401098.79	1223875.13	
n4	401153.33	1223815.08	
n1	401171.45	1223829.91	




Условные обозначения:

Масштаб 1: 2 000



- ГРАНИЦА УЧАСТКА



- ГРАНИЦА КАДАСТРОВОГО КВАРТАЛА