

**Утверждена**

Постановлением Администрации муниципального образования  
(наименование документа об утверждении, включая наименования

"Хиславичский район" Смоленской области  
органов государственной власти или органов местного

самоуправления, принявших решение об утверждении схемы

или подписавших соглашение о перераспределении земельных участков)

от

№

**Схема расположения земельного участка или земельных участков  
на кадастровом плане территории**

**Условный номер земельного участка**

**Площадь земельного участка 3024 м<sup>2</sup>**

Обозначение характерных точек границ	Координаты, м	
	X	Y
<b>1</b>	<b>2</b>	<b>3</b>
1	386236.15	1237739.37
2	386223.36	1237794.05
3	386170.65	1237778.04
4	386171.74	1237756.97
5	386172.82	1237732.58
6	386207.04	1237735.13
1	386236.15	1237739.37




# Схема расположения земельного участка или земельных участков на кадастровом плане территории

МСК\_67



Масштаб 1:1200

## Условные обозначения

-  - вновь образованная часть границы, сведения о которой достаточны для определения ее местоположения
-  - Характерная точка границы, сведения о которой позволяют однозначно определить ее положение на местности
-  - Обозначение новой характерной точки
- 67:22:0820101** - Номер кадастрового квартала
- Ж.1** - Обозначение территориальной зоны (зона застройки индивидуальными жилыми домами)