

Утверждена

Постановление Администрации муниципального образования
(наименование документа об утверждении, включая наименования

"Хиславичский район" Смоленской области
органов государственной власти или органов местного

самоуправления, принявших решение об утверждении схемы

или подписавших соглашение о перераспределении земельных участков)

от

№

**Схема расположения земельного участка или земельных участков
на кадастровом плане территории**

Условный номер земельного участка

Площадь земельного участка 1400 м²






Обозначение характерных точек границ	Координаты, м	
	X	Y
1	2	3
1	381678.32	1219062.37
2	381699.71	1219087.96
3	381674.32	1219117.18
4	381648.35	1219091.60
1	381678.32	1219062.37

Схема расположения земельного участка или земельных участков на кадастровом плане территории



Масштаб 1:1300

Условные обозначения

-  - вновь образованная часть границы, сведения о которой достаточны для определения ее местоположения
-  - Характерная точка границы, сведения о которой позволяют однозначно определить ее положение на местности
-  - Обозначение новой характерной точки
-  - Граница зоны с особыми условиями
- 67:22:1260101** - Номер кадастрового квартала
-  - Граница кадастрового квартала
- Ж2** - Обозначение территориальной зоны (зона застройки малоэтажными жилыми домами)