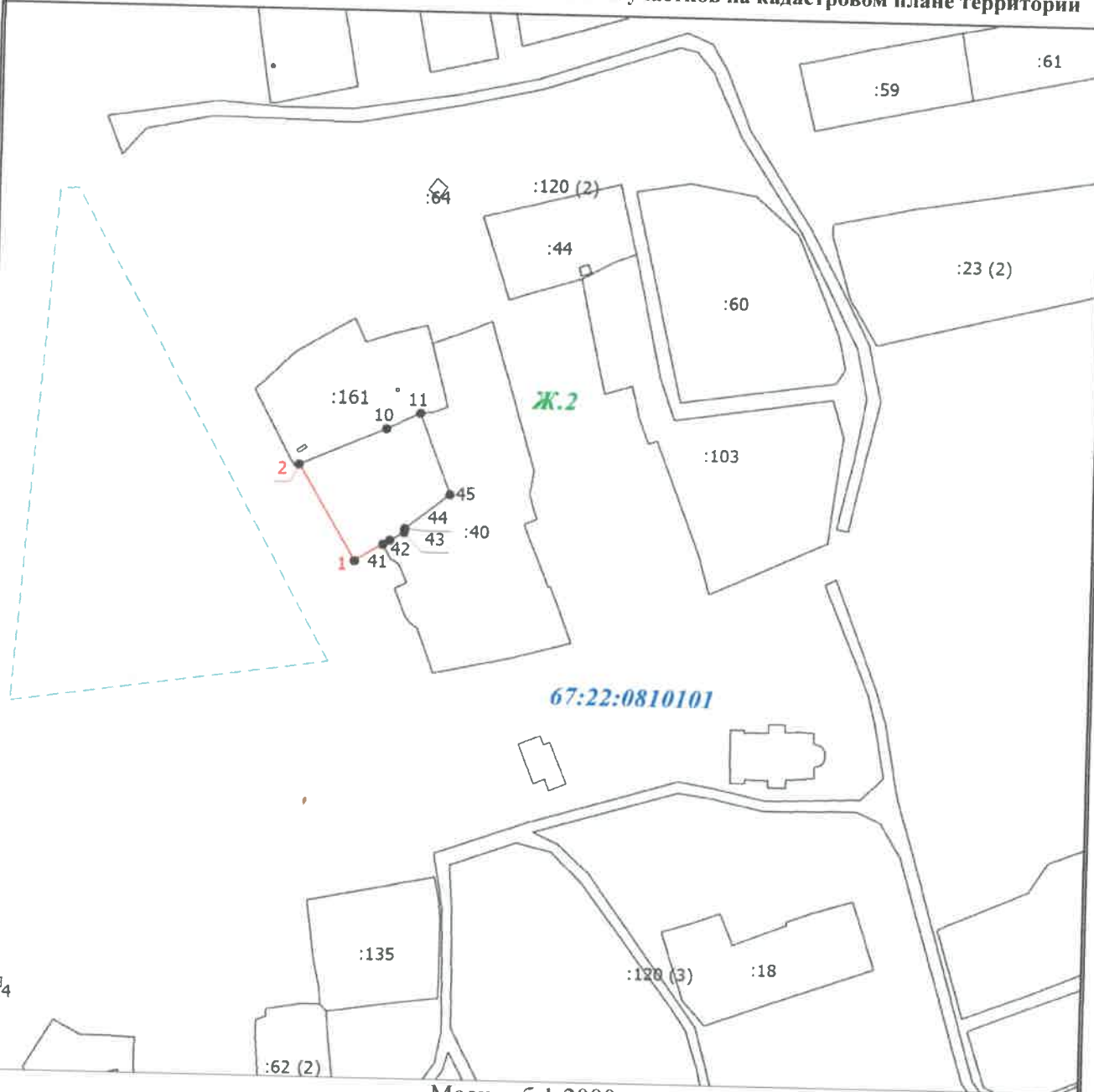










Схема расположения земельного участка или земельных участков на кадастровом плане территории



Масштаб 1:2000

Условные обозначения

-  - Существующая часть границы, сведения о которой достаточны для определения ее местоположения
-  - Вновь образованная часть границы, сведения о которой достаточны для определения ее местоположения
-  - Характерная точка границы, сведения о которой позволяют однозначно определить ее положение на местности
-  - Обозначение характерной точки, местоположение которой не изменилось или было уточнено
-  - Обозначение новой характерной точки
-  - Граница зоны с особыми условиями
-  - Граница кадастрового квартала
-  - Номер кадастрового квартала

Утверждена

Постановление Администрации

исполнение документа об утверждении, включая наименования

исполнительного образования

органов государственной власти или органов местного

Киславский район

самоуправления, принявших решение об утверждении схемы

Восточной области

или подписавших соглашение о перераспределении земельных участков)

от *24 сентября 2018* № *537*

**Схема расположения земельного участка или земельных участков
на кадастровом плане территории**

Условный номер земельного участка

Площадь земельного участка 1308 м²

Обозначение характерных точек границ	Координаты, м	
	X	Y
1	2	3
11	387555.01	1237701.47
45	387528.38	1237711.79
44	387517.06	1237697.24
43	387515.76	1237697.09
42	387513.19	1237692.39
41	387511.84	1237690.14
1	387506.37	1237681.08
2	387537.29	1237662.36
10	387549.65	1237690.44
11	387555.01	1237701.47