

Утверждена

Постановление Администрации

(наименование документа об утверждении, включая наименования

муниципального образования

органов государственной власти или органов местного

Киселевский район

самоуправления, принявших решение об утверждении схемы

Смоленской области

или подписавших соглашение о перераспределении земельных участков)

от

17 августа 2018 г.

№

514

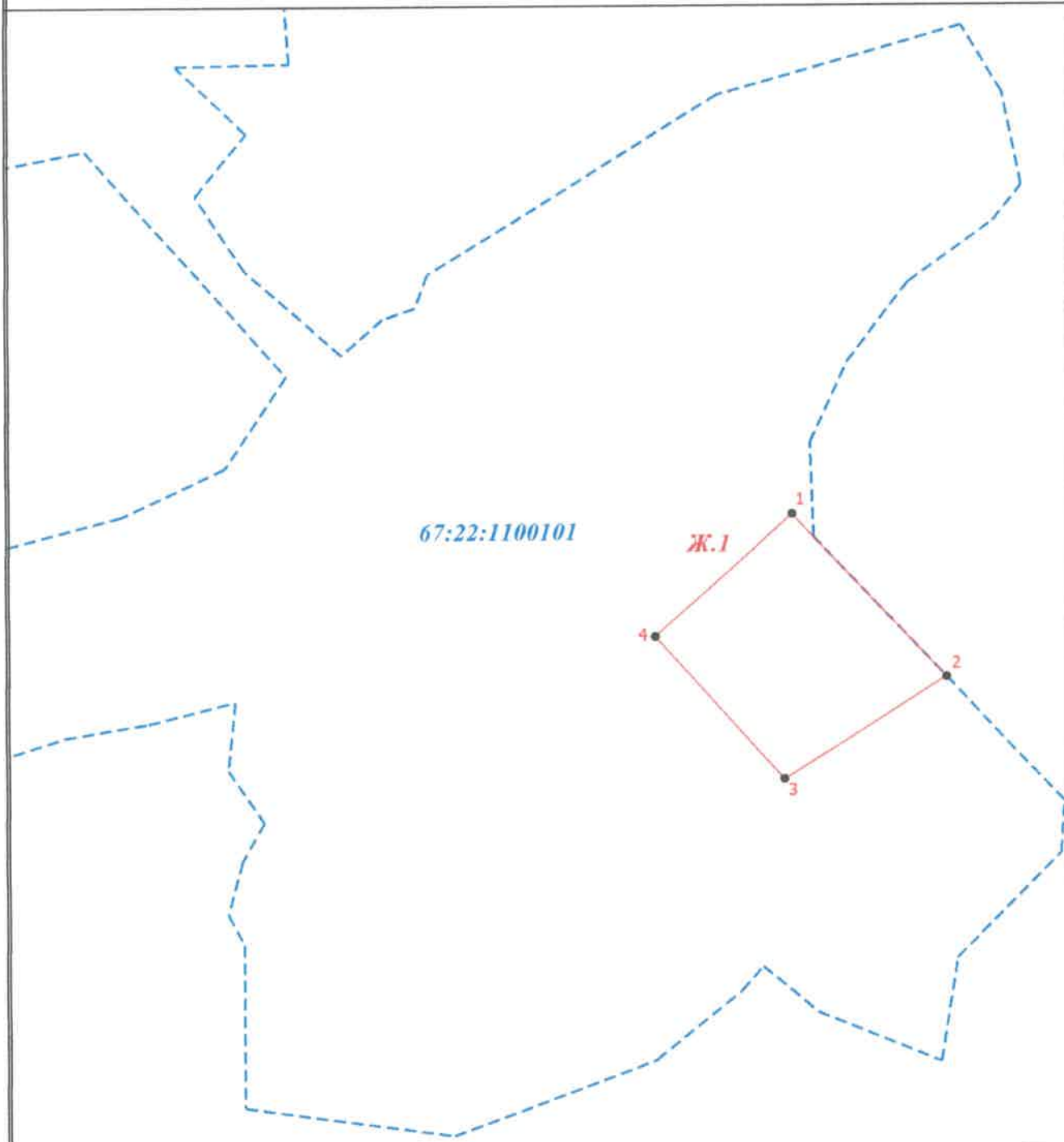
**Схема расположения земельного участка или земельных участков
на кадастровом плане территории**

Условный номер земельного участка

Площадь земельного участка 4440 м²







Обозначение характерных точек границ	Координаты, м	
	X	Y
1	2	3
1	388814.94	1226648.55
2	388759.41	1226700.54
3	388725.14	1226645.59
4	388773.46	1226602.11
1	388814.94	1226648.55

Схема расположения земельного участка или земельных участков на кадастровом плане территории



Масштаб 1:2000

Условные обозначения

-  - Вновь образованная часть границы, сведения о которой достаточны для определения ее местоположения
-  - Характерная точка границы, сведения о которой позволяют однозначно определить ее положение на местности
-  - Обозначение новой характерной точки
-  - Граница кадастрового квартала
-  - Номер кадастрового квартала
-  - Территориальная зона