

Утверждена

Постановление Администрации
(наименование документа об утверждении, включая наименования

муниципального образования
органов государственной власти или органов местного

Киславский район
самоуправления, принявших решение об утверждении схемы

Владимирской области
или подписавших соглашение о перераспределении земельных участков)

от *04 сентября 2018* № *557*

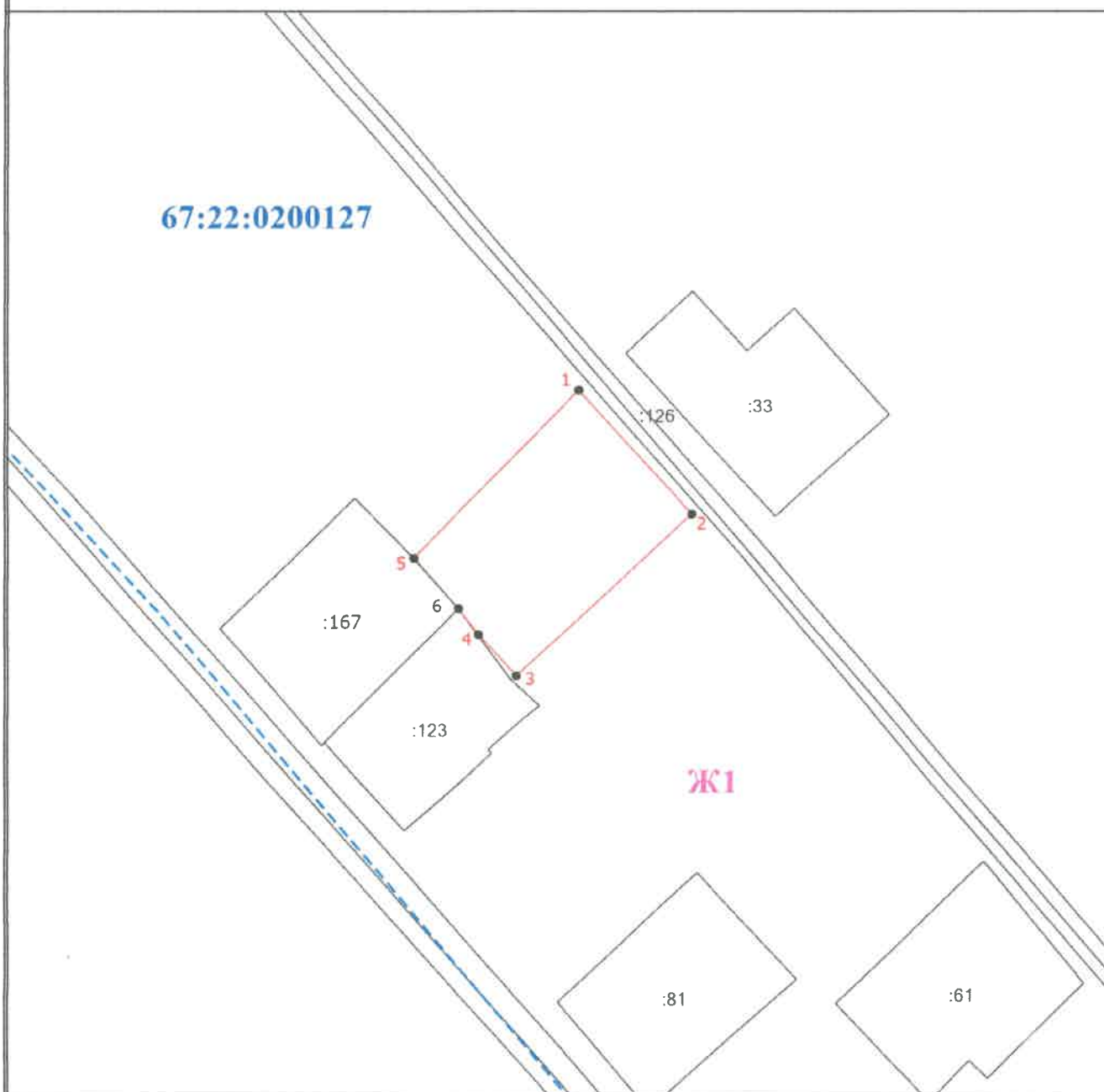
**Схема расположения земельного участка или земельных участков
на кадастровом плане территории**

Условный номер земельного участка

Площадь земельного участка 1018 м²









Обозначение характерных точек границ	Координаты, м	
	X	Y
1	2	3
1	394845.70	1229260.85
2	394825.40	1229279.28
3	394799.10	1229250.69
4	394805.90	1229244.59
6	394810.17	1229241.38
5	394818.30	1229234.00
1	394845.70	1229260.85

Схема расположения земельного участка или земельных участков на кадастровом плане территории



Масштаб 1:1000

Условные обозначения

-  - Существующая часть границы, сведения о которой достаточны для определения ее местоположения
-  - вновь образованная часть границы, сведения о которой достаточны для определения ее местоположения
-  - Характерная точка границы, сведения о которой позволяют однозначно определить ее положение на местности
-  6 - Обозначение характерной точки, местоположение которой не изменилось или было уточнено
-  1 - Обозначение новой характерной точки
-  67:22:0200127 - Номер кадастрового квартала
-  Ж1 - Территориальная зона
-  - Граница кадастрового квартала