

Утверждена

Постановление об утверждении схемы расположения земельного участка

(наименование документа об утверждении, включая наименования

на кадастровом плане территории

органов государственной власти или органов местного

Администрация муниципального образования

«Хиславичский район» Смоленской области

самостоятельно, принявших решение об утверждении схемы

или подписавших приглашение о перераспределении земельных участков)



№ 100

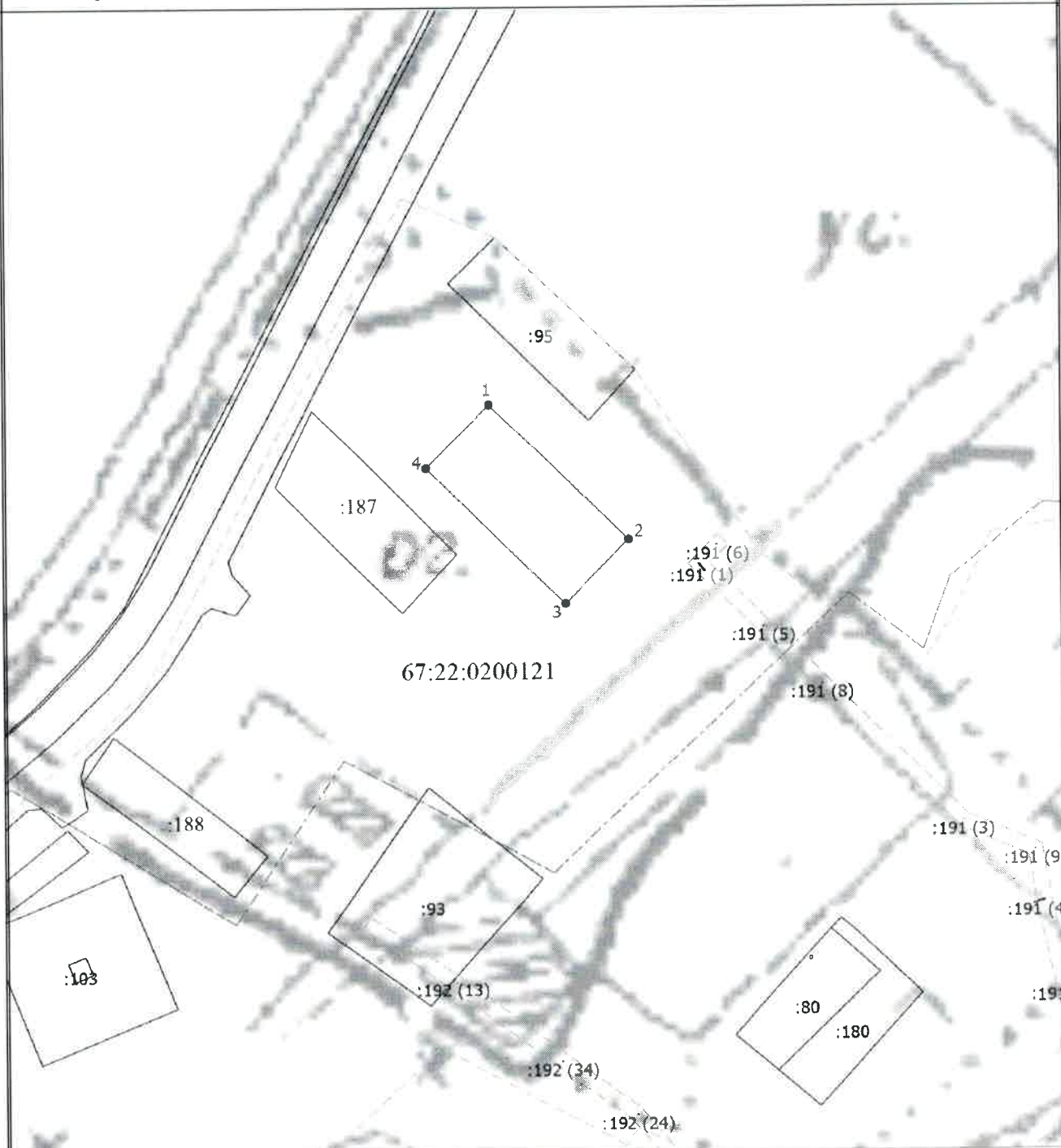
**Схема расположения земельного участка или земельных участков  
на кадастровом плане территории**

Условный номер земельного участка

Площадь земельного участка 2000 м<sup>2</sup>

Обозначение характерных точек границ	Координаты, м	
	X	Y
1	2	3
1	393454.42	1227311.33
2	393408.71	1227358.52
3	393387.06	1227337.06
4	393432.71	1227289.96
1	393454.42	1227311.33






Схема расположения земельного участка или земельных участков на кадастровом плане территории



67:22:0200121

Масштаб 1:2000

Условные обозначения

-  - Существующая часть границы, сведения о которой достаточны для определения ее местоположения
-  - Вновь образованная часть границы, сведения о которой достаточны для определения ее местоположения
-  - Граница зоны с особыми условиями
-  - Граница кадастрового квартала
-  - Граница муниципального образования
- 67:22:0200121 - Номер кадастрового квартала