

Утверждена

Подписи: *Александр Владимирович Администрация*
 (подпись главы субъекта об утверждении, включая наименования)
Александр Владимирович Администрация
 (подпись главы государственной власти или органов местного
 самоуправления, принявших решение об утверждении схемы)
Степанов Сергей Владимирович
 (подпись лица, ответственного за подготовку перераспределения земельных участков)

от *03 июля 2018 г.* № *442*

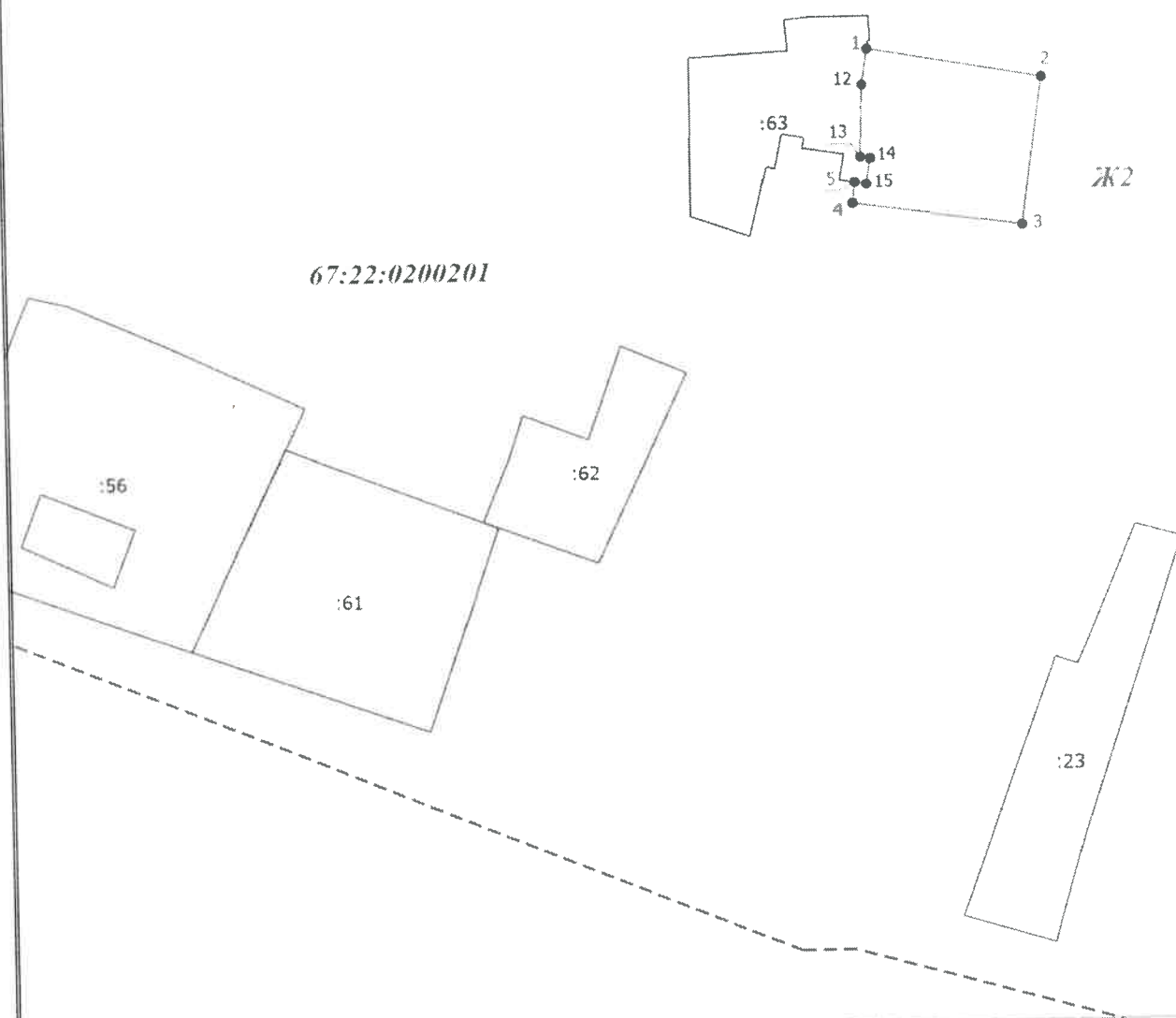
**Схема расположения земельного участка или земельных участков
на кадастровом плане территории**

Условный номер земельного участка

Площадь земельного участка 565 м²










Обозначение характерных точек границ	Координаты, м	
	X	Y
1	2	3
1	397292.80	1229642.07
2	397288.23	1229667.72
3	397266.58	1229664.60
4	397270.13	1229639.58
5	397273.18	1229639.91
15	397272.89	1229641.68
14	397276.66	1229642.31
13	397276.90	1229640.83
12	397287.50	1229641.23
1	397292.80	1229642.07

Схема расположения земельного участка или земельных участков на кадастровом плане территории



Масштаб 1:1000

Условные обозначения

-  - Существующая часть границы, сведения о которой достаточны для определения ее местоположения
-  - вновь образованная часть границы, сведения о которой достаточны для определения ее местоположения
-  - Характерная точка границы, сведения о которой позволяют однозначно определить ее положение на местности
-  - Обозначение характерной точки, местоположение которой не изменилось или было уточнено
-  - Обозначение новой характерной точки
-  - Часть контура, образованного проекцией существующего наземного конструктивного элемента здания, сооружения, объекта незавершенного строительства
-  - Граница кадастрового квартала
-  - Территориальная зона
-  - Номер кадастрового квартала