

Утверждена

Постановление об утверждении схемы расположения земельного участка

(наименование документа об утверждении, включая наименования

на кадастровом плане территории

органов государственной власти или органов местного
Администрация муниципального образования

«Хиславичский район» Смоленской области

самостоятельно, принявших решение об утверждении схемы

(или подписавших соглашение о перераспределении земельных участков)



№ 370

Схема расположения земельного участка или земельных участков
на кадастровом плане территории

Условный номер земельного участка

Площадь земельного участка 2500 м²




Обозначение характерных точек границ	Координаты, м	
	X	Y
1	2	3
1	393005.10	1225587.96
2	392978.32	1225648.78
3	392935.87	1225644.53
4	392971.99	1225581.61
5	392980.01	1225583.40
1	393005.10	1225587.96

Схема расположения земельного участка или земельных участков на кадастровом плане территории



Масштаб 1:5000

Условные обозначения

-  - Существующая часть границы, сведения о которой достаточны для определения ее местоположения
-  - вновь образованная часть границы, сведения о которой достаточны для определения ее местоположения
-  - Граница кадастрового квартала
- 67:22:0360101 - Номер кадастрового квартала
- Ж2 - Обозначение территориальной зоны