

Филиал федерального государственного бюджетного учреждения «Федеральная кадастровая палата Федеральной службы государственной регистрации, кадастра и картографии» по Смоленской области

(полное наименование органа кадастрового учета)


КП.1

КАДАСТРОВЫЙ ПАСПОРТ ЗЕМЕЛЬНОГО УЧАСТКА

"07" октября 2016 г. № 6700/301/2016-283174

1	Кадастровый номер:	67:22:0010103:113	2	Лист № 1	3	Всего листов: 3
4	Номер кадастрового квартала:	67:22:0010103				
5	Предыдущие номера: —		6	Дата внесения номера в государственный кадастр недвижимости: 07.10.2016		
7	—					
8	Кадастровые номера объектов капитального строительства: —					
9	Адрес (описание местоположения): Смоленская область, Хиславичский район, 800 м севернее д. Большие Лызки					
10	Категория земель: Земли сельскохозяйственного назначения					
11	Разрешенное использование: для выращивания зерновых и иных сельскохозяйственных культур					
12	Площадь: 15961+/-1105 кв. м					
13	Кадастровая стоимость: 26974.09 руб.					
14	Сведения о правах: —					
15	Особые отметки: —					
16	Сведения о природных объектах: —					
17	Дополнительные сведения:					
17.1	Кадастровые номера участков, образованных с земельным участком: —					
17.2	Кадастровый номер преобразованного участка: —					
17.3	Кадастровые номера участков, подлежащих снятию или снятых с кадастрового учета: —					
17.4	Кадастровые номера участков, образованных из земельного участка: —					
18	Характер сведений государственного кадастра недвижимости (статус записи о земельном участке): Сведения об объекте недвижимости имеют статус временные. Дата истечения временного характера сведений - 08.10.2021.					
19	Сведения о кадастровых инженерах: Виноградов Андрей Сергеевич, 67-12-0298, 02.10.2016 г.					

		
(полное наименование должности)	(подпись)	(инициалы, фамилия)



КАДАСТРОВЫЙ ПАСПОРТ ЗЕМЕЛЬНОГО УЧАСТКА

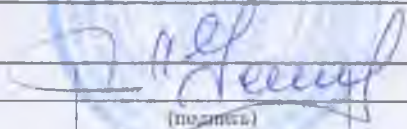
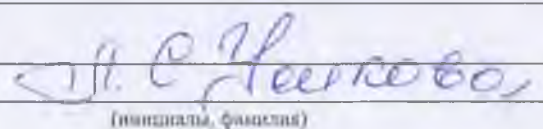
"07" октября 2016 г. № 6700/301/2016-283174

1	Кадастровый номер:	67:22:0010103:113	2	Лист № 2	3	Всего листов: 3
---	--------------------	-------------------	---	----------	---	-----------------

4 План (чертеж, схема) земельного участка



5 Масштаб 1:3000

	 (подпись)	 (инициалы, фамилия)
--	---	--

(полное наименование должности)	М.П.	
---------------------------------	------	--

КАДАСТРОВЫЙ ПАСПОРТ ЗЕМЕЛЬНОГО УЧАСТКА

"07" октября 2016 г. № 6700/301/2016-283174

1	Кадастровый номер:	67:22:0010103:113	2	Лист № 3	3	Всего листов: 3
4	Сведения о частях земельного участка и обременениях					
	Номер п/п	Учетный номер части	Площадь (м ²)	Характеристика части		
	1	2	3	4		
	1	—	весь	Ограничения прав на земельный участок, предусмотренные статьей 56 Земельного кодекса Российской Федерации. Указ Президента РФ "Об утверждении перечня приграничных территорий, на которых иностранные граждане, лица без гражданства и иностранные юридические лица не могут обладать на праве собственности земельными участками" от 09.01.2011г. №26, Приграничная территория, на которой иностранные граждане, лица без гражданства и иностранные юридические лица не могут обладать на праве собственности земельными участками, зона с особыми условиями использования территорий. 67.00.2.45. Указ от 09.01.2011 № 26		

(полное наименование должности)	(подпись)	(инициалы, фамилия)

М.П.