

Выписка из Единого государственного реестра недвижимости об основных характеристиках и зарегистрированных правах на объект недвижимости
Сведения об основных характеристиках объекта недвижимости

(вид объекта недвижимости)		
Лист № <u>1</u> Раздела <u>1</u>	Всего листов раздела <u>1</u> : _____	Всего разделов: _____
Кадастровый номер:	✓ 67:22:0030102:346	

Номер кадастрового квартала:	67:22:0030102
Дата присвоения кадастрового номера:	04.06.2018
Ранее присвоенный государственный учетный номер:	данные отсутствуют
Адрес:	✓ Российская Федерация, Смоленская область, р-н Хиславичский, с/п Городищенское, севернее д. Суздалевка
Площадь:	✓ 154985 +/- 3445 кв. м
Кадастровая стоимость, руб.:	261924.65
Кадастровые номера расположенных в пределах земельного участка объектов недвижимости:	данные отсутствуют
Категория земель:	Земли сельскохозяйственного назначения
Виды разрешенного использования:	✓ Сельскохозяйственное использование
Статус записи об объекте недвижимости:	Сведения об объекте недвижимости имеют статус "актуальные"
Особые отметки:	Граница земельного участка состоит из 2 контуров. Сведения необходимые для заполнения раздела 2 отсутствуют.
Получатель выписки:	

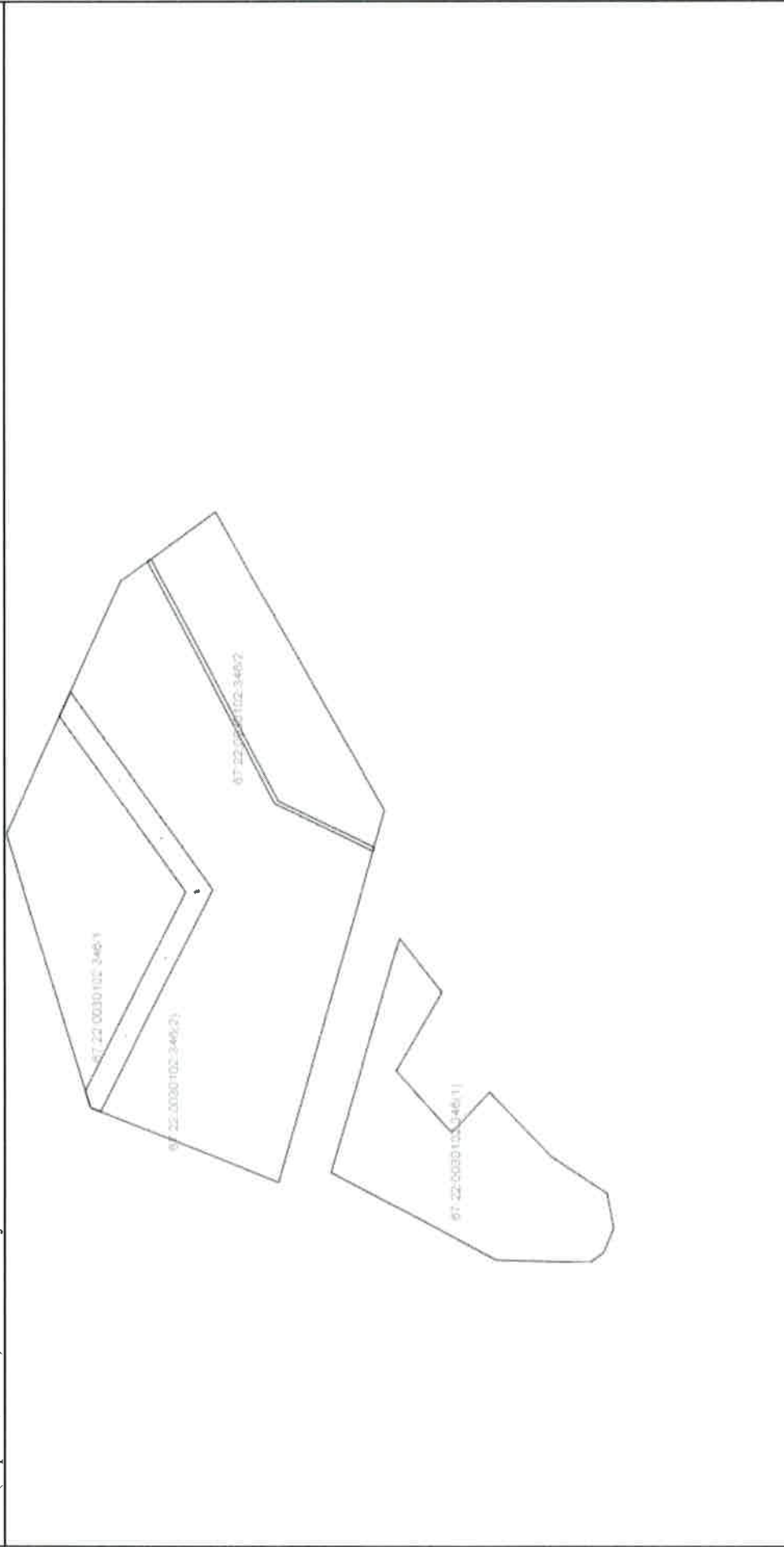
(подпись)	(подпись, фамилия)

М.П.

Выписка из Единого государственного реестра недвижимости об основных характеристиках и зарегистрированных правах на объект недвижимости
Описание местоположения земельного участка

Земельный участок <small>(вид объекта недвижимости)</small>		
Лист № <u>3</u>	Всего листов раздела <u>3</u>	Всего листов выписки: _____
Кадастровый номер: 67:22:0030102:346		

План (чертеж, схема) земельного участка:



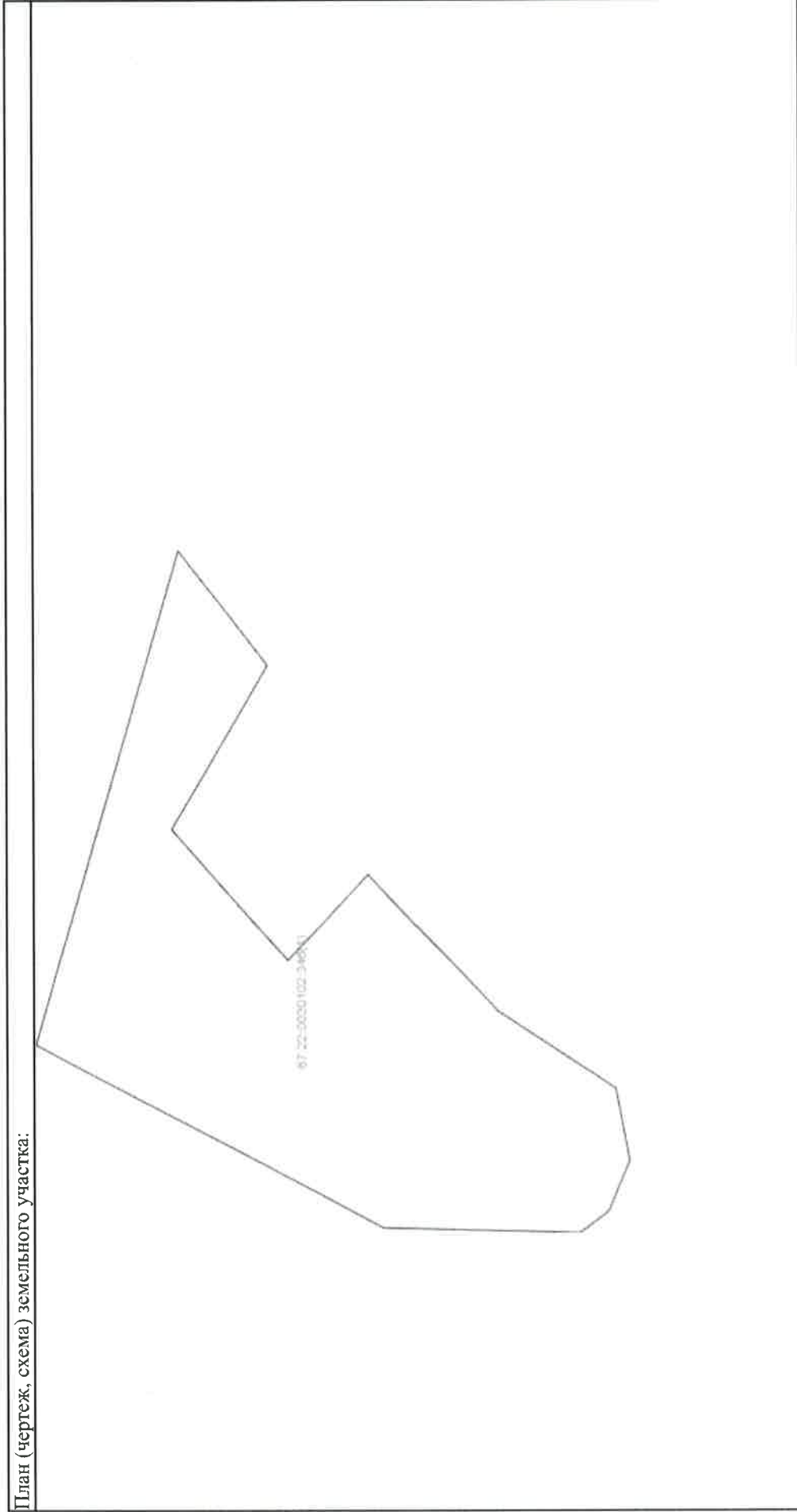
Масштаб 1:	Условные обозначения:
------------	-----------------------

<small>(полное наименование должности)</small>	<small>(подпись)</small>	<small>(инициалы, фамилия)</small>
--	--------------------------	------------------------------------

М.П.

Выписка из Единого государственного реестра недвижимости об основных характеристиках и зарегистрированных правах на объект недвижимости
Описание местоположения земельного участка

Земельный участок <small>(вид объекта недвижимости)</small>		
Лист № <u>3</u>	Раздела <u>3</u>	Всего листов раздела <u>3</u>
Кадастровый номер:		67:22:0030102:346




Масштаб 1:	Условные обозначения:
<small>(полное наименование должности)</small>	
<small>(подпись)</small>	
<small>(инициалы, фамилия)</small>	

М.П.

Выписка из Единого государственного реестра недвижимости об основных характеристиках и зарегистрированных правах на объект недвижимости
Описание местоположения земельного участка

Земельный участок		
<small>(вид объекта недвижимости)</small>		
Лист № <u> 3 </u> Раздела <u> 3 </u>	Всего листов раздела <u> 3 </u>	Всего листов выписки: <u> </u>
Кадастровый номер:		67:22:0030102:346

План (чертеж, схема) земельного участка:



Масштаб 1:	Условные обозначения:
------------	-----------------------

<small>(полное наименование должности)</small>	
<small>(подпись)</small>	<small>(инициалы, фамилия)</small>

М.П.