



Утверждена:

Постановлением Администрации
муниципального образования

"Кисловодский район"




от 16 мая 2016 № 179

**Схема расположения
земельного участка на кадастровом плане (карте) территории**
кадастровый квартал 67:22:0020102



Масштаб 1:2000

Условные обозначения:

-  формируемый земельный участок;
-  граница кадастрового квартала;
-  Зона рекреации (Р-1)

Площадь земельного участка :1496 кв.м

Обозначение характерных точек границ	Координаты, м	
	x	y
н1	393740	1229990
н2	393689	1229979
н3	393703	1229941
н4	393723	1229946
н5	393718	1229961
н6	393746	1229970