

Утверждена

(наименование документа об утверждении, включая наименования

органов государственной власти или органов местного

самоуправления, принявших решение об утверждении схемы

или подписавших соглашение о перераспределении земельных участков)

от _____

№ _____

**Схема расположения земельного участка или земельных участков
на кадастровом плане территории**

Условный номер земельного участка

(указывается в случае, если предусматривается образование двух и более земельных участков)

Площадь земельного участка 6812 м²

(указывается проектная площадь образуемого земельного участка, вычисленная с использованием технологических и программных средств, в том числе размещенных на официальном сайте федерального органа исполнительной власти, уполномоченного Правительством Российской Федерации на осуществление государственного кадастрового учета, государственной регистрации прав, ведение Единого государственного реестра недвижимости и предоставление сведений, содержащихся в Едином государственном реестре недвижимости, в информационно-телекоммуникационной сети "Интернет" (далее - официальный сайт), с округлением до 1 квадратного метра. Указанное значение площади земельного участка может быть уточнено при проведении кадастровых работ не более чем на десять процентов)

**Обозначение характерных точек
границ**

Координаты, м

(указываются в случае подготовки схемы расположения земельного участка с использованием технологических и программных средств, в том числе размещенных на официальном сайте. Значения координат, полученные с использованием указанных технологических и программных средств, указываются с округлением до 0,01 метра)

	Координаты, м	
	X	Y
1	2	3
1	392262.79	1229007.41
2	392219.56	1228927.08
3	392247.94	1228912.01
4	392255.04	1228911.40
5	392263.07	1228908.80
6	392285.09	1228897.77
7	392288.23	1228897.72
8	392296.10	1228901.96
9	392305.71	1228911.14
10	392315.41	1228921.76
11	392326.44	1228936.65
12	392334.71	1228951.45
13	392307.04	1228965.76
14	392309.48	1228974.95
15	392295.84	1228982.47
16	392282.08	1228990.05
1	392262.79	1229007.41

Обозначение характерных точек границ	Координаты, м (указываются в случае подготовки схемы расположения земельного участка с использованием технологических и программных средств, в том числе размещенных на официальном сайте. Значения координат, полученные с использованием указанных технологических и программных средств, указываются с округлением до 0,01 метра)	
	X	Y
1	2	3
17	392265.61	1228991.19
18	392266.54	1228990.81
19	392266.16	1228989.89
20	392265.24	1228990.26
17	392265.61	1228991.19
21	392299.90	1228911.95
22	392303.00	1228917.60
23	392303.86	1228917.10
24	392300.78	1228911.46
21	392299.90	1228911.95
25	392313.08	1228945.00
26	392318.03	1228947.47
27	392318.43	1228946.51
28	392313.55	1228944.11
25	392313.08	1228945.00
29	392278.80	1228985.51
30	392283.56	1228983.47
31	392283.18	1228982.55
32	392278.43	1228984.58
29	392278.80	1228985.51








Схема расположения земельного участка или земельных участков на кадастровом плане территории

МСК-67, зона I



Масштаб 1:1400

Условные обозначения

-  - Часть границы, местоположение которой определено при выполнении кадастровых работ
-  - Обозначение новой характерной точки
-  - Часть границы, сведения ЕПРН о которой позволяют однозначно определить ее положение на местности
-  - Граница сооружения
-  - Граница кадастрового квартала
-  - Граница зоны с особыми условиями
-  - Характерная точка границы земельного участка, сведения о которой отсутствуют в ЕПРН, местоположение которой определено при кадастровых работах (новая характерная точка)
- 67:22:0200302** - Номер кадастрового квартала

Утверждена

(наименование документа об утверждении, включая наименования

органов государственной власти или органов местного

самоуправления, принявших решение об утверждении схемы

или подписавших соглашение о перераспределении земельных участков)

от _____

№ _____

**Схема расположения земельного участка или земельных участков
на кадастровом плане территории**

Условный номер земельного участка

(указывается в случае, если предусматривается образование двух и более земельных участков)

Площадь земельного участка 6118 м²

(указывается проектная площадь образуемого земельного участка, вычисленная с использованием технологических и программных средств, в том числе размещенных на официальном сайте федерального органа исполнительной власти, уполномоченного Правительством Российской Федерации на осуществление государственного кадастрового учета, государственной регистрации прав, ведение Единого государственного реестра недвижимости и предоставление сведений, содержащихся в Едином государственном реестре недвижимости, в информационно-телекоммуникационной сети "Интернет" (далее - официальный сайт), с округлением до 1 квадратного метра. Указанное значение площади земельного участка может быть уточнено при проведении кадастровых работ не более чем на десять процентов)

Обозначение характерных точек границ	Координаты, м	
	(указываются в случае подготовки схемы расположения земельного участка с использованием технологических и программных средств, в том числе размещенных на официальном сайте. Значения координат, полученные с использованием указанных технологических и программных средств, указываются с округлением до 0,01 метра)	
	X	Y
1	2	3
1	392219.56	1228927.08
2	392262.79	1229007.41
3	392203.94	1229040.16
4	392186.94	1229007.15
5	392172.01	1228980.40
6	392167.28	1228968.50
7	392163.69	1228961.94
8	392163.33	1228958.73
9	392164.71	1228956.20
1	392219.56	1228927.08
10	392203.84	1229019.56
11	392208.88	1229017.45
12	392209.25	1229018.38
13	392204.22	1229020.49
10	392203.84	1229019.56
14	392235.07	1229007.48

Обозначение характерных точек границ	Координаты, м (указываются в случае подготовки схемы расположения земельного участка с использованием технологических и программных средств, в том числе размещенных на официальном сайте. Значения координат, полученные с использованием указанных технологических и программных средств, указываются с округлением до 0,01 метра)	
	X	Y
1	2	3
15	392236.00	1229007.10
16	392235.62	1229006.17
17	392234.70	1229006.55
14	392235.07	1229007.48

Схема расположения земельного участка или земельных участков на кадастровом плане территории



Масштаб 1:1200

Условные обозначения

- Часть границы, местоположение которой определено при выполнении кадастровых работ
- 1 - Обозначение новой характерной точки
- Граница сооружения
- Граница кадастрового квартала
- Граница зоны с особыми условиями
- - Характерная точка границы земельного участка, сведения о которой отсутствуют в ЕГРН, местоположение которой определено при кадастровых работах (новая характерная точка)
- 67:22:0200302 - Номер кадастрового квартала

Утверждена

(наименование документа об утверждении, включая наименования

органов государственной власти или органов местного

самоуправления, принявших решение об утверждении схемы

или подписавших соглашение о перераспределении земельных участков)

от

№

**Схема расположения земельного участка или земельных участков
на кадастровом плане территории****Условный номер земельного участка**

(указывается в случае, если предусматривается образование двух и более земельных участков)

Площадь земельного участка 6294 м²

(указывается проектная площадь образуемого земельного участка, вычисленная с использованием технологических и программных средств, в том числе размещенных на официальном сайте федерального органа исполнительной власти, уполномоченного Правительством Российской Федерации на осуществление государственного кадастрового учета, государственной регистрации прав, ведение Единого государственного реестра недвижимости и предоставление сведений, содержащихся в Едином государственном реестре недвижимости, в информационно-телекоммуникационной сети "Интернет" (далее - официальный сайт), с округлением до 1 квадратного метра. Указанное значение площади земельного участка может быть уточнено при проведении кадастровых работ не более чем на десять процентов)

Обозначение характерных точек границ	Координаты, м	
	(указываются в случае подготовки схемы расположения земельного участка с использованием технологических и программных средств, в том числе размещенных на официальном сайте. Значения координат, полученные с использованием указанных технологических и программных средств, указываются с округлением до 0,01 метра)	
	X	Y
1	2	3
1	392162.01	1228971.39
2	392183.34	1229009.28
3	392185.85	1229015.54
4	392188.52	1229027.85
5	392186.11	1229035.23
6	392178.97	1229042.26
7	392169.46	1229050.68
8	392157.11	1229058.43
9	392140.53	1229067.04
10	392122.92	1229033.15
11	392105.10	1229042.42
12	392101.92	1229037.26
13	392099.22	1229033.10
14	392092.44	1229021.25
15	392088.45	1229011.49
16	392085.19	1229005.92
17	392084.33	1229002.29
18	392085.28	1228998.97

Обозначение характерных точек границ	Координаты, м (указываются в случае подготовки схемы расположения земельного участка с использованием технологических и программных средств, в том числе размещенных на официальном сайте. Значения координат, полученные с использованием указанных технологических и программных средств, указываются с округлением до 0,01 метра)	
	X	Y
1	2	3
19	392153.88	1228962.15
20	392156.49	1228962.76
21	392158.50	1228965.01
1	392162.01	1228971.39
22	392184.25	1229029.94
23	392185.17	1229029.56
24	392184.79	1229028.64
25	392183.87	1229029.02
22	392184.25	1229029.94
26	392152.35	1229044.13
27	392155.67	1229047.67
28	392156.42	1229047.01
29	392153.09	1229043.45
26	392152.35	1229044.13

Схема расположения земельного участка или земельных участков на кадастровом плане территории

МСК-67, зона I



Масштаб 1:900

Условные обозначения

- Часть границы, местоположение которой определено при выполнении кадастровых работ
- 1 - Обозначение новой характерной точки
- Граница сооружения
- Граница кадастрового квартала
- Граница зоны с особыми условиями
- - Характерная точка границы земельного участка, сведения о которой отсутствуют в ЕПРН, местоположение которой определено при кадастровых работах (новая характерная точка)
- 67:22:0200302 - Номер кадастрового квартала

Утверждена

(наименование документа об утверждении, включая наименования

органов государственной власти или органов местного

самоуправления, принявших решение об утверждении схемы

или подписавших соглашение о перераспределении земельных участков)

от _____

№ _____

**Схема расположения земельного участка или земельных участков
на кадастровом плане территории**

Условный номер земельного участка

(указывается в случае, если предусматривается образование двух и более земельных участков)

Площадь земельного участка 7051 м²

(указывается проектная площадь образуемого земельного участка, вычисленная с использованием технологических и программных средств, в том числе размещенных на официальном сайте федерального органа исполнительной власти, уполномоченного Правительством Российской Федерации на осуществление государственного кадастрового учета, государственной регистрации прав, ведение Единого государственного реестра недвижимости и предоставление сведений, содержащихся в Едином государственном реестре недвижимости, в информационно-телекоммуникационной сети "Интернет" (далее - официальный сайт), с округлением до 1 квадратного метра. Указанное значение площади земельного участка может быть уточнено при проведении кадастровых работ не более чем на десять процентов)

Обозначение характерных точек границ	Координаты, м	
	(указываются в случае подготовки схемы расположения земельного участка с использованием технологических и программных средств, в том числе размещенных на официальном сайте. Значения координат, полученные с использованием указанных технологических и программных средств, указываются с округлением до 0,01 метра)	
	X	Y
1	2	3
1	392029.78	1229052.26
2	392045.46	1229076.58
3	392050.23	1229089.29
4	392050.23	1229094.94
5	392045.65	1229103.69
6	392044.00	1229113.62
7	392040.24	1229129.98
8	392039.69	1229140.81
9	392041.64	1229160.78
10	392017.87	1229178.50
11	392007.07	1229156.70
12	391999.95	1229137.65
13	392006.92	1229134.10
14	392003.63	1229127.84
15	391994.29	1229132.51
16	391960.02	1229063.64
17	392008.93	1229038.82
18	392010.94	1229042.08

Обозначение характерных точек границ	Координаты, м (указываются в случае подготовки схемы расположения земельного участка с использованием технологических и программных средств, в том числе размещенных на официальном сайте. Значения координат, полученные с использованием указанных технологических и программных средств, указываются с округлением до 0,01 метра)	
	X	Y
1	2	3
19	392011.80	1229041.59
20	392009.82	1229038.37
21	392014.37	1229036.06
22	392017.34	1229035.66
23	392019.71	1229036.66
1	392029.78	1229052.26
24	392042.96	1229095.88
25	392049.06	1229092.78
26	392048.59	1229091.89
27	392042.52	1229094.98
24	392042.96	1229095.88
28	392022.16	1229106.03
29	392023.06	1229105.59
30	392022.62	1229104.69
31	392021.72	1229105.13
28	392022.16	1229106.03
32	392000.35	1229125.88
33	392004.11	1229124.01
34	392003.67	1229123.11
35	391999.91	1229124.98
32	392000.35	1229125.88
36	391996.68	1229119.20
37	391997.58	1229118.76
38	391997.14	1229117.86
39	391996.24	1229118.30
36	391996.68	1229119.20
40	391981.90	1229055.45
41	391982.80	1229055.03
42	391982.38	1229054.13
43	391981.48	1229054.55
40	391981.90	1229055.45

Схема расположения земельного участка или земельных участков на кадастровом плане территории

МСК-67, зона I



Масштаб 1:1300

Условные обозначения

- Часть границы, местоположение которой определено при выполнении кадастровых работ
- Обозначение новой характерной точки
- Граница сооружения
- Граница кадастрового квартала
- Граница зоны с особыми условиями
- Характерная точка границы земельного участка, сведения о которой отсутствуют в ЕФРП, местоположение которой определено при кадастровых работах (новая характерная точка)
- 67:22:0200302** - Номер кадастрового квартала

Утверждена

(наименование документа об утверждении, включая наименования

органов государственной власти или органов местного

самоуправления, принявших решение об утверждении схемы

или подписавших соглашение о перераспределении земельных участков)

от _____

№ _____

**Схема расположения земельного участка или земельных участков
на кадастровом плане территории**

Условный номер земельного участка

(указывается в случае, если предусматривается образование двух и более земельных участков)

Площадь земельного участка 6544 м²

(указывается проектная площадь образуемого земельного участка, вычисленная с использованием технологических и программных средств, в том числе размещенных на официальном сайте федерального органа исполнительной власти, уполномоченного Правительством Российской Федерации на осуществление государственного кадастрового учета, государственной регистрации прав, ведение Единого государственного реестра недвижимости и предоставление сведений, содержащихся в Едином государственном реестре недвижимости, в информационно-телекоммуникационной сети "Интернет" (далее - официальный сайт), с округлением до 1 квадратного метра. Указанное значение площади земельного участка может быть уточнено при проведении кадастровых работ не более чем на десять процентов)

Обозначение характерных точек границ	Координаты, м (указываются в случае подготовки схемы расположения земельного участка с использованием технологических и программных средств, в том числе размещенных на официальном сайте. Значения координат, полученные с использованием указанных технологических и программных средств, указываются с округлением до 0,01 метра)	
	X	Y
1	2	3
1	391960.02	1229063.64
2	391994.29	1229132.51
3	391997.55	1229139.06
4	391987.79	1229144.78
5	391973.44	1229152.08
6	391965.69	1229154.13
7	391954.46	1229155.43
8	391940.04	1229159.15
9	391925.39	1229163.44
10	391921.17	1229162.21
11	391916.06	1229157.60
12	391897.10	1229122.81
13	391887.77	1229105.49
14	391887.73	1229102.07
15	391889.77	1229099.28
16	391958.18	1229064.57
1	391960.02	1229063.64

Обозначение характерных точек границ	Координаты, м (указываются в случае подготовки схемы расположения земельного участка с использованием технологических и программных средств, в том числе размещенных на официальном сайте. Значения координат, полученные с использованием указанных технологических и программных средств, указываются с округлением до 0,01 метра)	
	X	Y
1	2	3
17	391973.70	1229129.36
18	391979.04	1229126.46
19	391979.48	1229127.36
20	391974.14	1229130.26
17	391973.70	1229129.36
21	391952.68	1229139.87
22	391955.92	1229145.65
23	391955.02	1229146.09
24	391951.80	1229140.35
21	391952.68	1229139.87
25	391927.34	1229153.17
26	391932.63	1229150.86
27	391933.07	1229151.76
28	391927.78	1229154.07
25	391927.34	1229153.17
29	391964.56	1229095.01
30	391965.50	1229094.65
31	391965.86	1229095.59
32	391964.92	1229095.95
29	391964.56	1229095.01
33	391953.08	1229068.49
34	391953.98	1229068.07
35	391954.40	1229068.97
36	391953.50	1229069.39
33	391953.08	1229068.49
37	391892.82	1229097.79
38	391898.92	1229094.96
39	391899.33	1229095.87
40	391893.23	1229098.70
37	391892.82	1229097.79

Схема расположения земельного участка или земельных участков на кадастровом плане территории

МСК-67, зона I



Масштаб 1:1300

Условные обозначения

- Часть границы, местоположение которой определено при выполнении кадастровых работ
- Обозначение новой характерной точки
- Граница сооружения
- Граница кадастрового квартала
- Граница зоны с особыми условиями
- Характерная точка границы земельного участка, сведения о которой отсутствуют в ЕГРН, местоположение которой определено при кадастровых работах (новая характерная точка)
- 67:22:0200302** - Номер кадастрового квартала

Утверждена

(наименование документа об утверждении, включая наименования

органов государственной власти или органов местного

самоуправления, принявших решение об утверждении схемы

или подписавших соглашение о перераспределении земельных участков)

от

№

**Схема расположения земельного участка или земельных участков
на кадастровом плане территории**

Условный номер земельного участка :ЗУ1

(указывается в случае, если предусматривается образование двух и более земельных участков)

Площадь земельного участка 2922 м²

(указывается проектная площадь образуемого земельного участка, вычисленная с использованием технологических и программных средств, в том числе размещенных на официальном сайте федерального органа исполнительной власти, уполномоченного Правительством Российской Федерации на осуществление государственного кадастрового учета, государственной регистрации прав, ведение Единого государственного реестра недвижимости и предоставление сведений, содержащихся в Едином государственном реестре недвижимости, в информационно-телекоммуникационной сети "Интернет" (далее - официальный сайт), с округлением до 1 квадратного метра. Указанное значение площади земельного участка может быть уточнено при проведении кадастровых работ не более чем на десять процентов)

Обозначение характерных точек границ	Координаты, м	
	(указываются в случае подготовки схемы расположения земельного участка с использованием технологических и программных средств, в том числе размещенных на официальном сайте. Значения координат, полученные с использованием указанных технологических и программных средств, указываются с округлением до 0,01 метра)	
	X	Y
1	2	3
1	391891.84	1229125.62
2	391903.59	1229147.86
3	391910.24	1229160.59
4	391902.78	1229164.79
5	391898.50	1229168.97
6	391893.48	1229184.90
7	391888.44	1229199.34
8	391885.43	1229203.00
9	391869.97	1229171.00
10	391864.92	1229161.03
11	391859.82	1229151.01
12	391845.65	1229124.22
13	391875.76	1229107.11
14	391879.64	1229107.50
15	391882.62	1229109.13
1	391891.84	1229125.62
16	391891.52	1229164.74










Обозначение характерных точек границ	Координаты, м	
	(указываются в случае подготовки схемы расположения земельного участка с использованием технологических и программных средств, в том числе размещенных на официальном сайте. Значения координат, полученные с использованием указанных технологических и программных средств, указываются с округлением до 0,01 метра)	
	X	Y
1	2	3
17	391892.45	1229164.37
18	391892.82	1229165.30
19	391891.89	1229165.67
16	391891.52	1229164.74
20	391905.21	1229161.10
21	391907.48	1229156.70
22	391908.35	1229157.19
23	391906.12	1229161.55
20	391905.21	1229161.10
24	391889.39	1229130.88
25	391890.23	1229130.32
26	391890.79	1229131.16
27	391889.95	1229131.72
24	391889.39	1229130.88

Схема расположения земельных участков



Масштаб 1:800

Условные обозначения

-  - Часть границы, местоположение которой определено при выполнении кадастровых работ
-  - Кадастровый номер земельного участка
-  - Образующий земельный участок
-  - Граница здания
-  - Граница земельного участка в составе Единого землепользования
-  - Граница кадастрового квартала
-  - Граница населенного пункта
-  - Граница муниципального образования
-  - Граница зоны с особыми условиями
- 67:22:0200302 - Номер кадастрового квартала
- :225 - Кадастровый номер сооружения

Утверждена

(наименование документа об утверждении, включая наименования

органов государственной власти или органов местного

самоуправления, принявших решение об утверждении схемы

или подписавших соглашение о перераспределении земельных участков)

от

№

**Схема расположения земельного участка или земельных участков
на кадастровом плане территории**

Условный номер земельного участка :ЗУ1

(указывается в случае, если предусматривается образование двух и более земельных участков)

Площадь земельного участка 3223 м²

(указывается проектная площадь образуемого земельного участка, вычисленная с использованием технологических и программных средств, в том числе размещенных на официальном сайте федерального органа исполнительной власти, уполномоченного Правительством Российской Федерации на осуществление государственного кадастрового учета, государственной регистрации прав, ведение Единого государственного реестра недвижимости и предоставление сведений, содержащихся в Едином государственном реестре недвижимости, в информационно-телекоммуникационной сети "Интернет" (далее - официальный сайт), с округлением до 1 квадратного метра. Указанное значение площади земельного участка может быть уточнено при проведении кадастровых работ не более чем на десять процентов)

Обозначение характерных точек границ	Координаты, м (указываются в случае подготовки схемы расположения земельного участка с использованием технологических и программных средств, в том числе размещенных на официальном сайте. Значения координат, полученные с использованием указанных технологических и программных средств, указываются с округлением до 0,01 метра)	
	X	Y
1	2	3
1	391885.43	1229203.00
2	391879.72	1229209.10
3	391855.60	1229223.17
4	391817.56	1229143.75
5	391815.14	1229138.19
6	391827.53	1229132.07
7	391835.42	1229130.03
8	391845.65	1229124.22
9	391859.82	1229151.01
10	391864.92	1229161.03
11	391869.97	1229171.00
1	391885.43	1229203.00
12	391868.08	1229174.77
13	391869.01	1229174.40
14	391869.38	1229175.33
15	391868.45	1229175.70
12	391868.08	1229174.77

Обозначение характерных точек границ	Координаты, м (указываются в случае подготовки схемы расположения земельного участка с использованием технологических и программных средств, в том числе размещенных на официальном сайте. Значения координат, полученные с использованием указанных технологических и программных средств, указываются с округлением до 0,01 метра)	
	X	Y
1	2	3
16	391855.21	1229207.54
17	391856.14	1229207.17
18	391856.51	1229208.10
19	391855.58	1229208.47
16	391855.21	1229207.54
20	391844.97	1229187.67
21	391845.90	1229187.30
22	391846.27	1229188.23
23	391845.34	1229188.60
20	391844.97	1229187.67

Схема расположения земельных участков



Масштаб 1:800

Условные обозначения

- Часть границы, местоположение которой определено при выполнении кадастровых работ
- :13 - Кадастровый номер земельного участка
- :3У1 - образуемый земельный участок
- Граница здания
- Граница земельного участка в составе Единого землепользования
- Граница кадастрового квартала
- Граница населенного пункта
- Граница муниципального образования
- Граница зоны с особыми условиями
- 67:22:0200302 - Номер кадастрового квартала
- :225 - Кадастровый номер сооружения
- :164 - Кадастровый номер здания

Утверждена

(наименование документа об утверждении, включая наименования

органов государственной власти или органов местного

самоуправления, принявших решение об утверждении схемы

или подписавших соглашение о перераспределении земельных участков)

от _____

№ _____

**Схема расположения земельного участка или земельных участков
на кадастровом плане территории**

Условный номер земельного участка :ЗУ1

(указывается в случае, если предусматривается образование двух и более земельных участков)

Площадь земельного участка 3226 м²

(указывается проектная площадь образуемого земельного участка, вычисленная с использованием технологических и программных средств, в том числе размещенных на официальном сайте федерального органа исполнительной власти, уполномоченного Правительством Российской Федерации на осуществление государственного кадастрового учета, государственной регистрации прав, ведение Единого государственного реестра недвижимости и предоставление сведений, содержащихся в Едином государственном реестре недвижимости, в информационно-телекоммуникационной сети "Интернет" (далее - официальный сайт), с округлением до 1 квадратного метра. Указанное значение площади земельного участка может быть уточнено при проведении кадастровых работ не более чем на десять процентов)








Обозначение характерных точек границ	Координаты, м (указываются в случае подготовки схемы расположения земельного участка с использованием технологических и программных средств, в том числе размещенных на официальном сайте. Значения координат, полученные с использованием указанных технологических и программных средств, указываются с округлением до 0,01 метра)	
	X	Y
1	2	3
1	391852.77	1229226.52
2	391840.37	1229233.35
3	391823.03	1229240.28
4	391804.67	1229204.29
5	391799.48	1229194.30
6	391794.39	1229184.31
7	391780.11	1229156.49
8	391801.66	1229146.49
9	391804.18	1229143.60
10	391811.45	1229140.05
11	391813.95	1229145.48
1	391852.77	1229226.52
12	391824.70	1229197.64
13	391829.33	1229195.17
14	391829.77	1229196.07
15	391825.17	1229198.53
12	391824.70	1229197.64

Схема расположения земельных участков



Масштаб 1:800

Условные обозначения

-  - Часть границы, местоположение которой определено при выполнении кадастровых работ
- :13** - Кадастровый номер земельного участка
- :3У1** - Образующий земельный участок
-  - Граница здания
-  - Граница земельного участка в составе Единого землепользования
-  - Граница кадастрового квартала
-  - Граница населенного пункта
-  - Граница муниципального образования
-  - Граница зоны с особыми условиями
- 67:22:0200302 - Номер кадастрового квартала
- :225 - Кадастровый номер сооружения
- :164 - Кадастровый номер здания
- :211 (1) - Обозначение контура земельного участка

Утверждена

(наименование документа об утверждении, включая наименования

органов государственной власти или органов местного

самоуправления, принявших решение об утверждении схемы

или подписавших соглашение о перераспределении земельных участков)

от

№

**Схема расположения земельного участка или земельных участков
на кадастровом плане территории****Условный номер земельного участка :ЗУ1**

(указывается в случае, если предусматривается образование двух и более земельных участков)

Площадь земельного участка 5634 м²

(указывается проектная площадь образуемого земельного участка, вычисленная с использованием технологических и программных средств, в том числе размещенных на официальном сайте федерального органа исполнительной власти, уполномоченного Правительством Российской Федерации на осуществление государственного кадастрового учета, государственной регистрации прав, ведение Единого государственного реестра недвижимости и предоставление сведений, содержащихся в Едином государственном реестре недвижимости, в информационно-телекоммуникационной сети "Интернет" (далее - официальный сайт), с округлением до 1 квадратного метра. Указанное значение площади земельного участка может быть уточнено при проведении кадастровых работ не более чем на десять процентов)

Обозначение характерных точек границ	Координаты, м	
	(указываются в случае подготовки схемы расположения земельного участка с использованием технологических и программных средств, в том числе размещенных на официальном сайте. Значения координат, полученные с использованием указанных технологических и программных средств, указываются с округлением до 0,01 метра)	
	X	Y
1	2	3
1	391823.03	1229240.28
2	391803.78	1229248.72
3	391792.53	1229258.70
4	391789.85	1229254.72
5	391778.87	1229236.62
6	391770.71	1229235.74
7	391758.62	1229243.33
8	391745.90	1229251.16
9	391725.99	1229208.89
10	391725.45	1229195.49
11	391731.03	1229190.27
12	391744.80	1229177.00
13	391757.39	1229167.03
14	391780.11	1229156.49
15	391794.39	1229184.31
16	391799.48	1229194.30
17	391804.67	1229204.29
1	391823.03	1229240.28

Обозначение характерных точек границ	Координаты, м (указываются в случае подготовки схемы расположения земельного участка с использованием технологических и программных средств, в том числе размещенных на официальном сайте. Значения координат, полученные с использованием указанных технологических и программных средств, указываются с округлением до 0,01 метра)	
	X	Y
1	2	3
18	391768.53	1229225.00
19	391773.88	1229228.27
20	391773.35	1229229.13
21	391767.97	1229225.84
18	391768.53	1229225.00
22	391800.77	1229209.19
23	391805.46	1229207.12
24	391805.87	1229208.03
25	391801.18	1229210.10
22	391800.77	1229209.19

Схема расположения земельных участков



Масштаб 1:800

Условные обозначения

- Часть границы, местоположение которой определено при выполнении кадастровых работ
- :44 - Кадастровый номер земельного участка
- :3У1 - образуемый земельный участок
- Граница здания
- Граница земельного участка в составе Единого землепользования
- Граница кадастрового квартала
- Граница населенного пункта
- Граница муниципального образования
- Граница зоны с особыми условиями
- 67:22:0200302 - Номер кадастрового квартала
- :225 - Кадастровый номер сооружения
- :360 - Кадастровый номер здания
- :211 (1) - Обозначение контура земельного участка